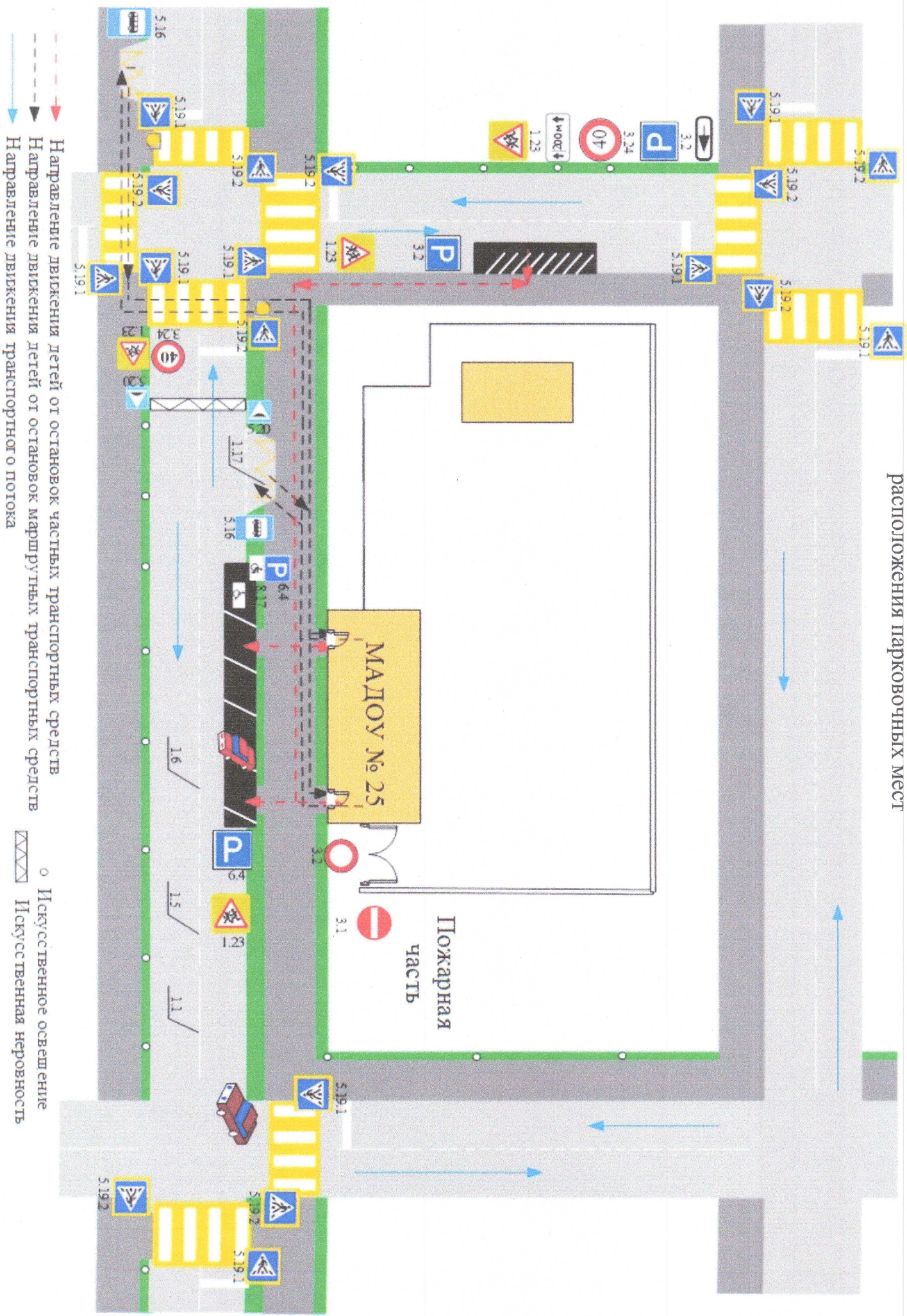


2. Схема организации дорожного движения в непосредственной близости от МАДОУ № 25 «Малыш» с размещением соответствующих технических средств организации дорожного движения, маршрутов движения воспитанников ДОО и расположения парковочных мест



- Направление движения детей от остановок частных транспортных средств
- Направление движения детей от остановок маршрутных транспортных средств
- Направление движения транспортного потока
- Искусственное освещение
- ▧ Искусственная неровность

3. Маршруты движения организованных групп воспитанников от МАДОУ № 25 «Малыш» к физкультурно-оздоровительному комплексу, парку Угольщикова и площади Славы



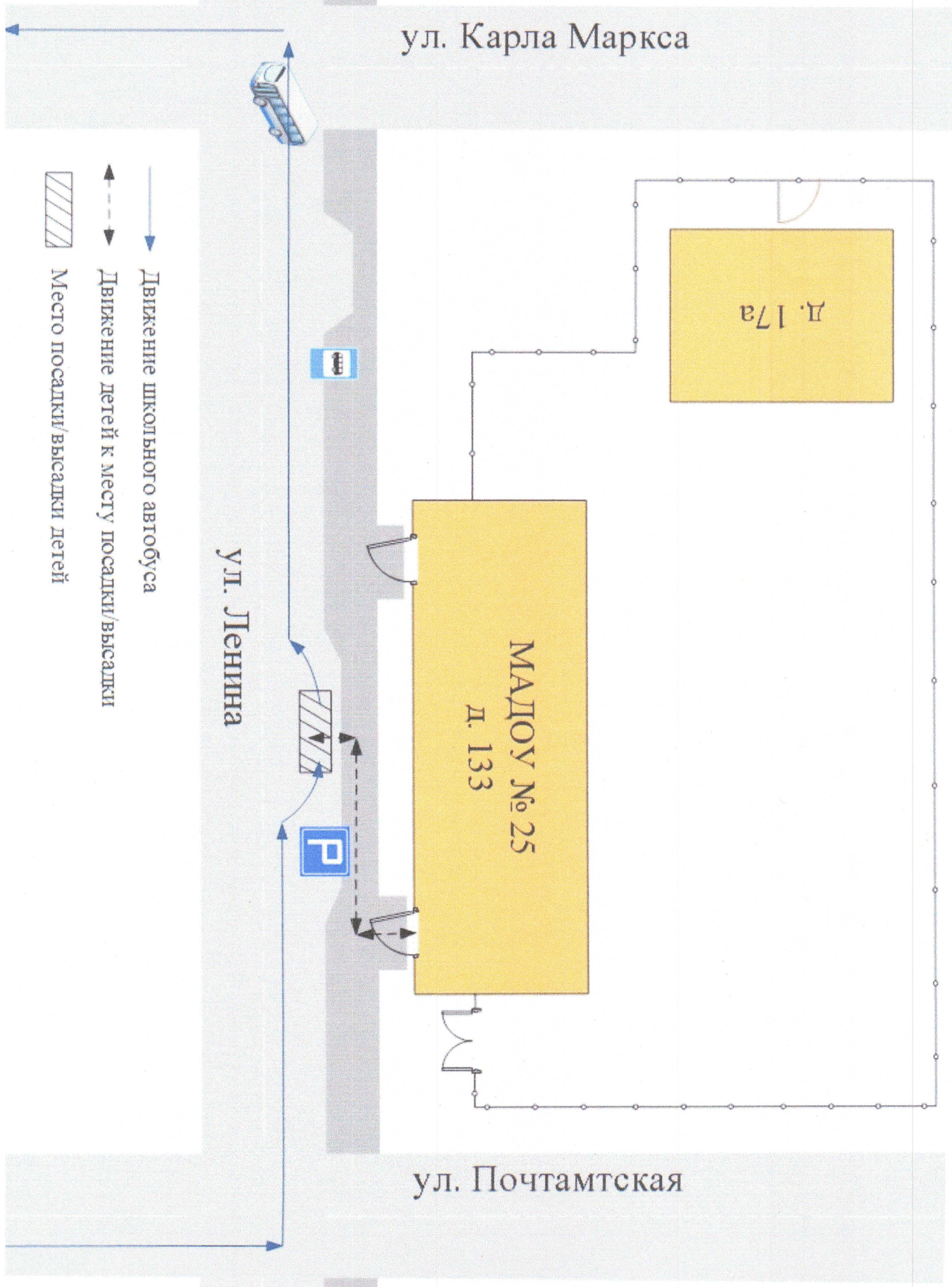
- жилые застройки

- проезжая часть

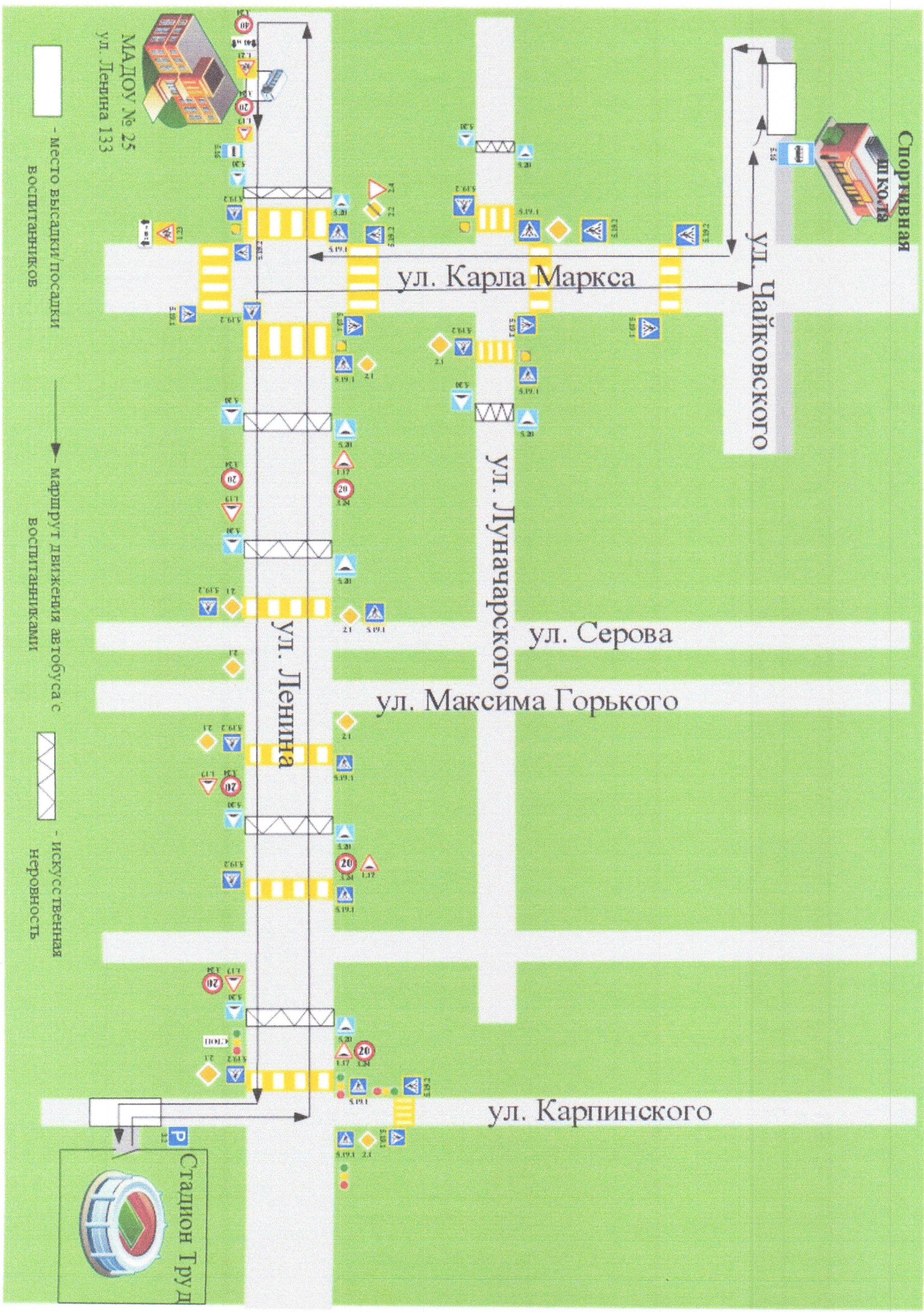
- тротуар

- направление безопасного движения группы воспитанников к ФОК, площади Славы, парку Угольщиков

4. Безопасные расположение остановки автобуса у МАДОУ № 25 «Малыш»



5. Маршрут движения автобуса к стадиону «Труд» и спортивной школе



Спортивная школа

ул. Чайковского

ул. Карла Маркса

ул. Луначарского

ул. Серова

ул. Максима Горького

ул. Карпинского

ул. Ленина

МАДОУ № 25
ул. Ленина 133

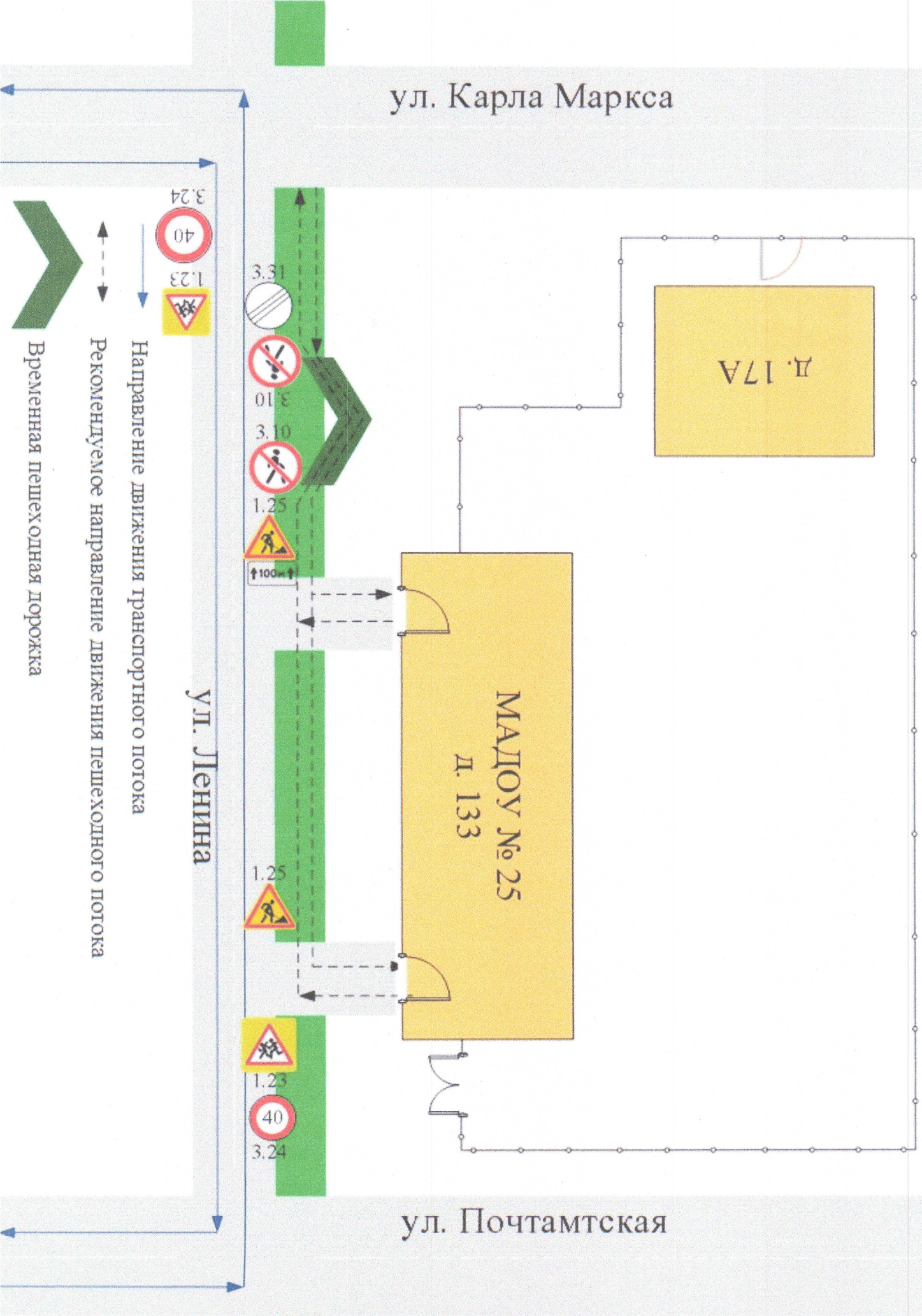
Стадион Труд

- Место высадки/посадки
Воспитанников

Маршрут движения автобуса с
Воспитанниками

- Искусственная
неровность

6. План-схема движения транспортных средств и воспитанников ДОО при проведении дорожных ремонтно-строительных работ вблизи МАДОУ № 25 «Малыш»



ул. Карла Маркса

Д. 17А

МАДОУ № 25
Д. 133

ул. Почтамтская

ул. Ленина

Направление движения транспортного потока

Рекомендуемое направление движения пешеходного потока

Временная пешеходная дорожка

7. Пути движения транспортных средств к местам выгрузки/погрузки и рекомендуемые безопасные пути передвижения воспитанников по территории

